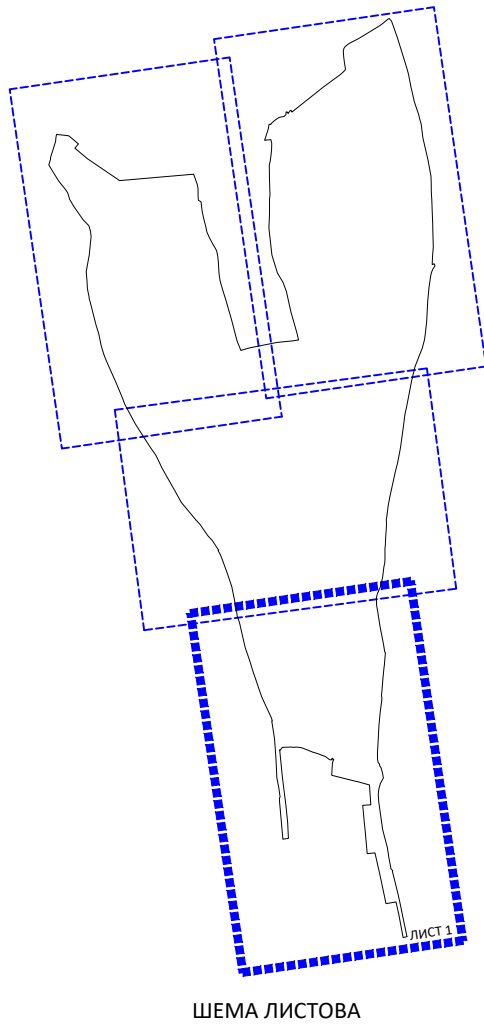
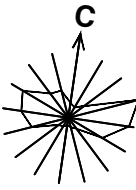
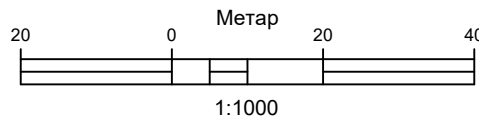


ПЛАН ДЕТАЉНЕ РЕГУЛАЦИЈЕ  
ЗА ТУРИСТИЧКО-УГОСТИТЕЉСКИ КОМПЛЕКС  
И ПРИСТУПНУ САОБРАЋАЈНИЦУ  
НА ПОТЕСУ "СЕЛЕУШ" У КО ИРИГ

- НАЦРТ -



ШЕМА ЛИСТОВА

ПЛАНИРАНА ДЕТАЉНА НАМЕНА ПОВРШИНА И ОБЈЕКТА - ЛИСТ 1

ГРАЂЕВИНСКО ЗЕМЉИШТЕ

- ПРИСТУПНА САОБРАЋАЈНИЦА
- ПЕШАЧКО-БИЦИКЛИСТИЧКА СТАЗА
- ЗЕЛЕНЕ ПОВРШИНЕ УЗ КОЛОВОЗ

ПОЉОПРИВРЕДНО ЗЕМЉИШТЕ

- ОСТАЛО ПОЉОПРИВРЕДНО ЗЕМЉИШТЕ
- НЕКАТЕГОРИСАНИ ПУТ

ВОДНО ЗЕМЉИШТЕ

- ПОТОК
- ПРОПУСТ / МОСТ

РЕГУЛАЦИОНА ЛИНИЈА

- ГРАНИЦА ГРАЂЕВИНСКОГ ПОДРУЧЈА НАСЕЉА ИРИГ
- ГРАНИЦА ОБУХВАТА ПЛАНА

НОСИЛАЦ ИЗДАЈЕ ПЛАНА		ОПШТИНА ИРИГ	Печат и потпис:
ОБРАЗЛАЖ		ОПШТИНО ОВЛАШТЕНО ЛИЦЕ: ЈП ЗАВОД ЗА УРБАНИЗАМ ВОЈВОДИНЕ ДИРЕКТОР: ПРЕДРАГ КНЕЖЕВИЋ, дипл.правник ПОМОЋНИК ДИРЕКТОРА: мр ВЛАДИМИР ПИХТЕР, дипл.инж.арх.	Печат и потпис:
НАЗИВ ПЛАНА	ПЛАН ДЕТАЉНЕ РЕГУЛАЦИЈЕ ЗА ТУРИСТИЧКО-УГОСТИТЕЉСКИ КОМПЛЕКС И ПРИСТУПНУ САОБРАЋАЈНИЦУ НА ПОТЕСУ "СЕЛЕУШ" У КО ИРИГ		
НАЗИВ КАРТЕ	ПЛАНИРАНА ДЕТАЉНА НАМЕНА ПОВРШИНА И ОБЈЕКТА - ЛИСТ 1		
ОДГОВОРНИ УРБАНИСТА	СВЈЕТЛАНА РЕКО, дипл.инж.арх.	БАЊЕ СВИЉИЦА, дипл.инж.геод.	Печат и потпис:
САРАДНИЦИ	МАРИЈА ЗЕЦ, мастер инж.саобр.	БРАНКО МИЛОВАНОВИЋ, дипл.инж.мелио.	
E-2966	Размера: 1:1000	Датум: децембар 2025. год.	Број листа: 4.1